



IDENTIFICACIÓN RETOS DE DESARROLLO MUNICIPIO DE BELLO



Identificación Retos de Desarrollo municipio de Bello.

Una publicación del Área Metropolitana del Valle de Aburrá y la Institución Universitaria Esumer.

Hernán Darío Elejalde López, **director Área Metropolitana del Valle de Aburrá.**

John Romeiro Serna Peláez, **rector Institución Universitaria Esumer.**

Equipo de trabajo

Grupo de Investigación: Escuela de Prospectiva y Desarrollo Empresarial.

Hernando Granados, Director Centro de Investigaciones y Prospectiva.

Gonzalo Giraldo, Subdirector Centro de Investigaciones y Prospectiva.

Claudia Aguilar, Profesional Centro de Investigaciones y Prospectiva.

Guillermo Moreno, Profesional Centro de Investigaciones y Prospectiva.

Darwin Palacio, Analista Profesional Centro de Investigaciones y Prospectiva.

Interventoría AMVA

Hugo Villa Cano.

William Alberto Álvarez Pérez.

Coordinación de la publicación

Oficina Asesora de Comunicaciones del Área Metropolitana del Valle de Aburrá.

Centro de Investigaciones y Prospectiva Institución Universitaria Esumer.

Diseño Gráfico

Centro de Investigaciones y Prospectiva Institución Universitaria Esumer.

Impresión

LIBRO ARTE.

Primera edición

Septiembre de 2015, Medellín.

Nota de derechos reservados

Prohibida la reproducción parcial o total de esta publicación sin autorización por escrito del Área Metropolitana del Valle de Aburrá y la Institución Universitaria Esumer. Para utilizar información contenida en ella se deberá citar la fuente.



Ficha instrumentos de participación ciudadana

Población



447.185 ciudadanos al 2014
(Anuario Estadístico de Antioquia 2013, utilizando las proyecciones del DANE).

Gentilicio



Bellanita.

Muestra



384 ciudadanos.

Margen de error (1) Nivel de confianza (2)



(1) 5%.
(2) 95%.

Variable



Problemática identificada en el Municipio.

Modalidad



Cualitativa, nominal
(no admite ordenación).

Fecha



Semestre I-2015.

Lugar



Centralidad del Municipio y espacios de discusión.

Objetivo



Encuestar a 384 ciudadanos del Municipio.

Metodología



Muestreo por conglomerados y muestreo aleatorio.

Instrumentos



Talleres grupales, entrevistas y encuesta ciudadana, diseño propio.

Equipo de trabajo



15 Profesionales Institución Universitaria Esumer.

Anotaciones

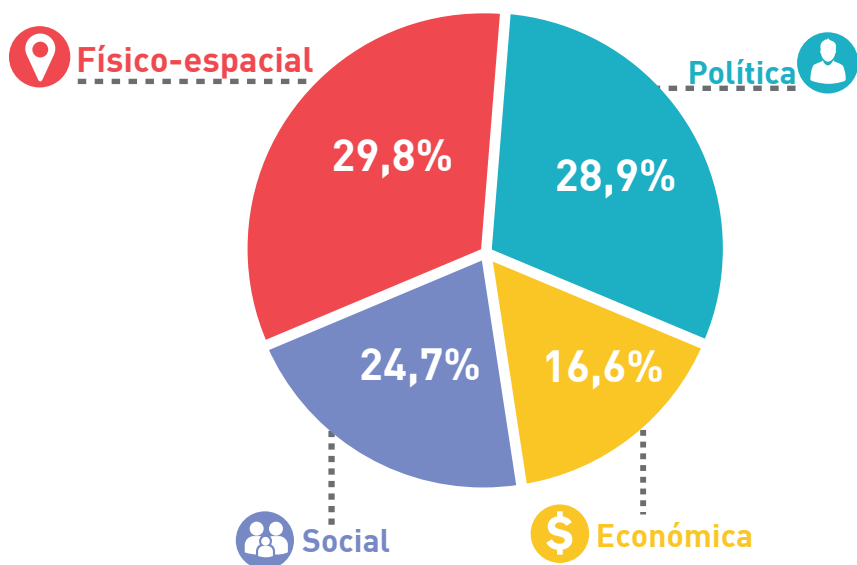


Se cumple con el principal objetivo, realizando 440 encuestas de participación ciudadana, divididas en 350 encuestas en la centralidad municipal y 90 en espacios de discusión.

La manifestación que se expresa como mayor problemática en el territorio es en la dimensión físico-espacial

Gráfica 1

Problemáticas identificadas por los Bellanitas, según dimensiones del desarrollo.



Fuente: Encuesta de opinión ciudadana. Esumer, 2015.

El **29,8%** de las problemáticas que manifiestan los ciudadanos del municipio de Bello está relacionada con la dimensión Físico-espacial; seguido por la dimensión política con el **28,9%** y lo social y lo económico con el **24,7%** y **16,6%** respectivamente.

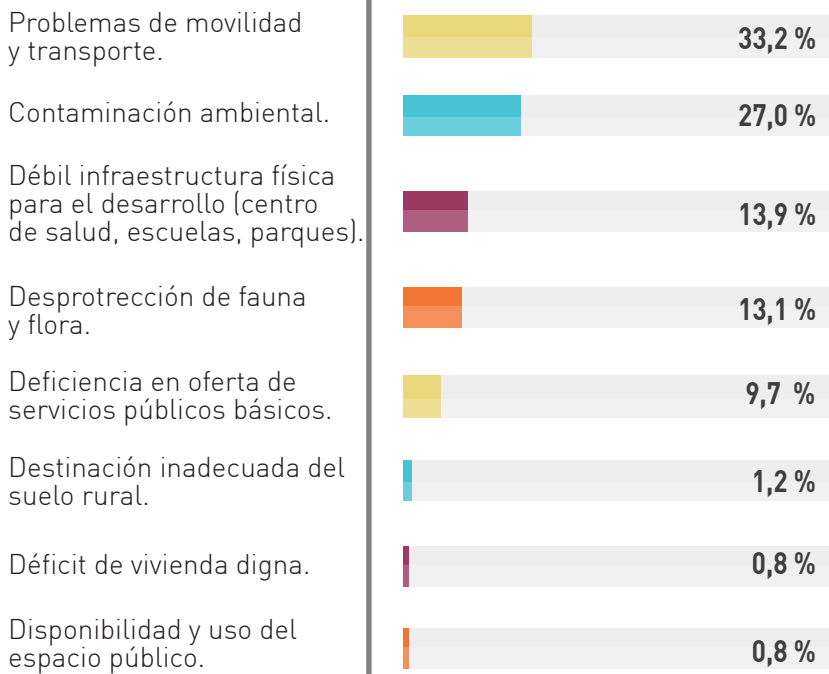


Según el Concejo Municipal, los retos de desarrollo Municipal deben orientarse a fortalecer la movilidad, dado que el municipio está pasando por un proceso de transformación urbanístico y demográfico, provocando así mayor demanda vial con la llegada de nuevos residentes.

**Grupo focal, Concejo Municipal,
05 de marzo de 2015.**

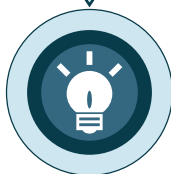
De la dimensión físico-espacial, la movilidad y transporte es la principal problemática que presenta el Municipio

Gráfica 2 Componentes de la dimensión físico-espacial del municipio de Bello.



Fuente: Encuesta de opinión ciudadana. Esumer, 2015.

La problemática más representativa de la dimensión físico-espacial está enmarcada en la movilidad y transporte representando el **33,2%**, donde manifiestan la congestión vehicular y el bajo control de la circulación de automotores, seguido por la contaminación ambiental con el **27%** dado el mal manejo de basuras y uso de espacio público con estas.

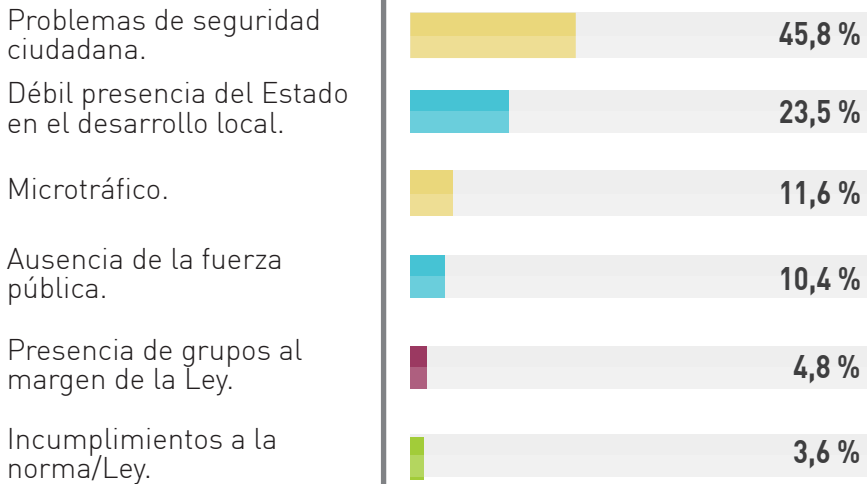


Según el Consejo de Gobierno, el municipio debe trabajar por el desarrollo vial que propenda por la mejora de la movilidad, además de realizar procesos me permitan mejorar el manejo de residuos sólidos, que permita prevenir y mitigar los impactos ambientales en los recursos (aire, agua y suelo).

**Grupo focal, Consejo de Gobierno,
20 de enero de 2015.**

De la dimensión Política, la seguridad ciudadana es la principal problemática que presenta el Municipio

Gráfica 3 Componentes de la dimensión Política del municipio de Bello.



Fuente: Encuesta de opinión ciudadana. Esumer, 2015.

La problemática más representativa de la dimensión política está enmarcada en la seguridad ciudadana representando el **45,8%** (hurtos, microtráfico, extorsiones), seguido por la débil presencia del estado en los procesos de planeación y gestión del desarrollo local con el **23,5%** y por el microtráfico con el **11,6%**, donde es evidente el consumo y venta de estupefacientes, vinculando menores de edad a dicha actividad.

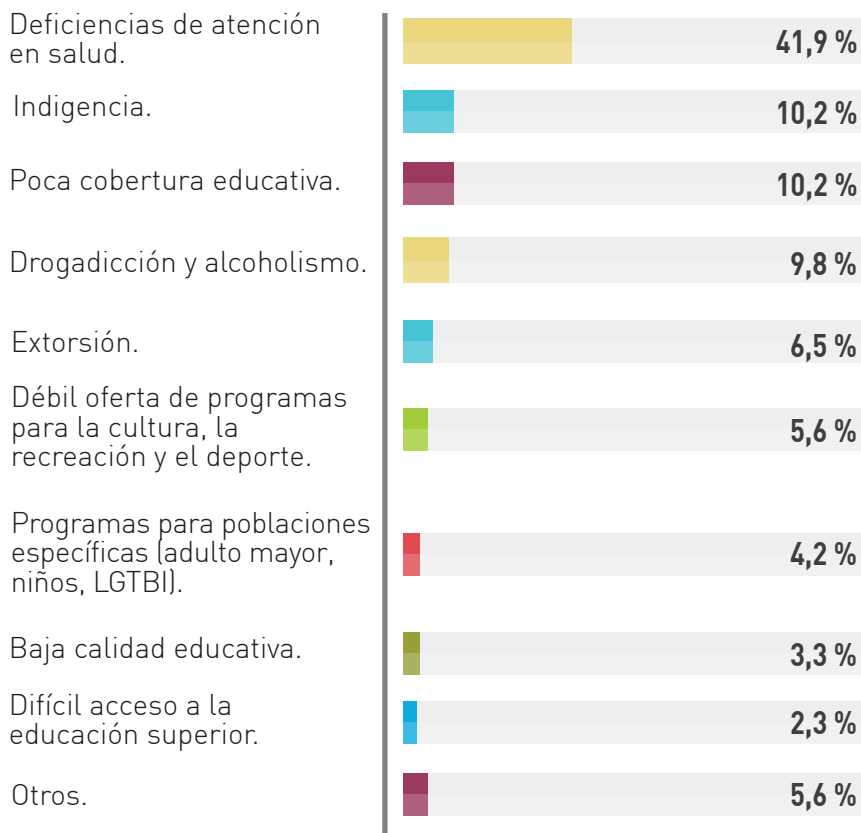


Según el Concejo Municipal, los retos de desarrollo municipal deben orientarse a fortalecer la institucionalidad en el territorio, que permita ejercer control sobre los grupos al margen de la Ley, que con las diferentes modalidades de extorsión, están limitando las oportunidades de desarrollo.

**Grupo focal, Concejo Municipal,
05 de marzo de 2015.**

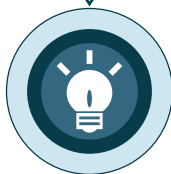
De la dimensión social, las deficiencias de atención en salud es la principal problemática que presenta el Municipio

Gráfica 4 Componentes de la dimensión Social del municipio de Bello.



Fuente: Encuesta de opinión ciudadana. Esumer, 2015.

La problemática más representativa de la dimensión social está enmarcada en la deficiencia de atención en salud representado el **41,9%**, donde se manifiesta el mal servicio hospitalario, seguido por la indigencia con el **10,2%**, la baja cobertura educativa con un **10,2%** y drogadicción y alcoholismo **9,8%**.

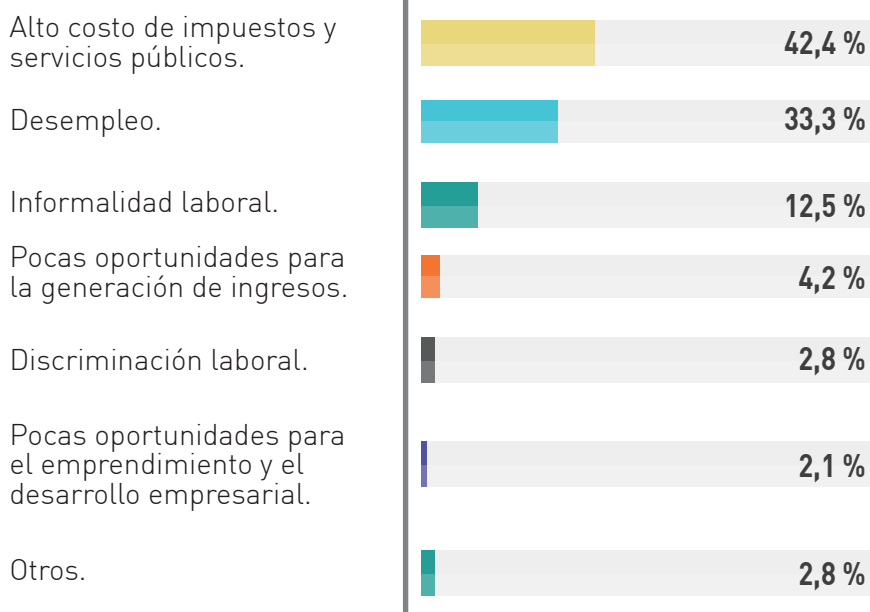


Según actores y expertos representativos del Municipio, es necesario instalar procesos que garanticen una buena atención a la salud, soportada en presencia de personal calificado y equipos médicos.

**Grupo focal, Foro social
12 de febrero de 2015.**


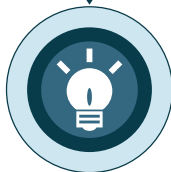
De la dimensión económica, el alto costo de los impuestos y servicios públicos es la principal problemática que presenta el Municipio.

Gráfica 5 Componentes de la dimensión Económica del municipio de Bello.



Fuente: Encuesta de opinión ciudadana. Esumer, 2015.

La problemática más representativa de la dimensión Económica está enmarcada en el alto costo de los impuestos y servicios públicos representado en el **42,4%**, seguido por el desempleo y la informalidad laboral con el **33,3%** y el **12,5%** respectivamente, donde las condiciones laborales no son las apropiadas para el desarrollo humano integral de las personas.



Según el Consejo de Gobierno, el desarrollo económico, deberá soportar y apalancar mejores niveles de calidad de vida de los habitantes.

**Grupo focal, Consejo de Gobierno,
20 de enero de 2015.**

Retos estratégicos priorizados para el desarrollo municipio de **BELLO**

Nota aclaratoria

Son numerosas las problemáticas identificadas en el Municipio, y desde luego, son muchas las acciones que se han desarrollado, desarrollan y, sin duda, se continuarán desarrollando en función de darle soluciones a la ciudadanía en general. Aquí, según el nivel de criticidad del problema que la ciudadanía manifestó en las encuestas, talleres grupales y entrevista, se quiere enunciar dos o tres retos estratégicos prioritarios que el Municipio podría asumir, sin querer decir que las autoridades locales y la ciudadanía deben marginarse de otras acciones que responden a estos retos o correspondientes a otras dimensiones del desarrollo.



Reto

Propender por el desarrollo equilibrado del territorio urbano-rural, conjugando el crecimiento urbanístico, residencial, industrial y poblacional con la preservación de usos y aprovechamiento del suelo, el patrimonio ambiental y cultural:

- Fortalecer la movilidad, respondiendo a las exigencias del crecimiento demográfico, económico y ubicación geoestratégica como puerta de conexión entre Medellín y las subregiones: Aburrá Norte, Norte, Magdalena Medio, Nordeste y Oriente antioqueño.
- Promover procesos de conservación y mejoramiento ambiental, a través del buen manejo de residuos sólidos, buscando impactar de manera positiva los recursos ambientales (aire, agua y suelo).



Reto

Fortalecer la institucionalidad, de forma tal que permita mejorar los niveles de gobernabilidad: ejercicio del control sobre los grupos al margen de la Ley, acatamiento y aplicación de las normas establecidas y la credibilidad ciudadana sobre la Administración Pública.



Reto

Mejoramiento del servicio de atención en salud: talento humano y equipos médicos con niveles tecnológicos que respondan a las demandas de la de la población.



Reto

Promover el desarrollo económico, soportado en sus vocaciones productivas identificadas (turismo de aventura y naturaleza, comercio y servicios especializados, servicios logísticos y la protección de su industria tradicional), que promuevan la generación de empleo y el mejoramiento de los ingresos de las personas.



