



# IDENTIFICACIÓN RETOS DE DESARROLLO SUBREGIÓN DEL **NORTE** ANTIOQUEÑO



Identificación Retos de Desarrollo Subregión del Norte Antioqueño.

## **Una publicación del Área Metropolitana del Valle de Aburrá y la Institución Universitaria Esumer.**

Hernán Darío Elejalde López, **director Área Metropolitana del Valle de Aburrá.**

John Romeiro Serna Peláez, **rector Institución Universitaria Esumer.**

### **Equipo de trabajo**

Grupo de Investigación: Escuela de Prospectiva y Desarrollo Empresarial.

Hernando Granados, Director Centro de Investigaciones y Prospectiva.

Gonzalo Giraldo, Subdirector Centro de Investigaciones y Prospectiva.

Claudia Aguilar, Profesional Centro de Investigaciones y Prospectiva.

Guillermo Moreno, Profesional Centro de Investigaciones y Prospectiva.

Blanca Martínez, Profesional Centro de Investigaciones y Prospectiva.

Darwin Palacio, Analista profesional Centro de Investigaciones y Prospectiva.

### **Interventoría AMVA**

Hugo Villa Cano.

William Alberto Álvarez Pérez.

### **Coordinación de la publicación**

Oficina Asesora de Comunicaciones del Área Metropolitana del Valle de Aburrá.

Centro de Investigaciones y Prospectiva Institución Universitaria Esumer.

### **Diseño Gráfico**

Centro de Investigaciones y Prospectiva Institución Universitaria Esumer.

### **Impresión**

LIBRO ARTE

### **Primera edición**

Octubre de 2015, Medellín.

### **Nota de derechos reservados**

Prohibida la reproducción parcial o total de esta publicación sin autorización por escrito del Área Metropolitana del Valle de Aburrá y la Institución Universitaria Esumer. Para utilizar información contenida en ella se deberá citar la fuente.



## Ficha instrumentos de participación ciudadana

### Subregión



### Norte

#### Zonas y Municipios:

**Río Cauca:** Ituango, San Andrés de Cuerquia, Toledo

**Río Grande y Chico:** Belmira, Donmatías, Entreríos, San José de la Montaña, San Pedro de los Milagros, Santa Rosa de Osos.

**Río Porce:** Carolina del Príncipe, Gómez Plata, Guadalupe

#### Vertiente Chorros Blancos:

Angostura, Briceño, Campamento, Valdivia, Yarumal.

### Municipios de muestreo



Santa Rosa de Osos, San Pedro de los Milagros y Donmatías.

### Número de encuestas aplicadas



120 entrevista semiestructurada;  
40 por Municipio.

## Población



256.786 habitantes en 2014, según Anuario Estadístico de Antioquia 2013, basado en las proyecciones poblacionales del DANE.

## Área



7.390 km<sup>2</sup>, 11.6% del área departamental.

## Variable



Problemática identificada en la Subregión.

## Modalidad



Cualitativa, nominal (no admite ordenación).

## Fecha



Semestre I-2015.

## Lugar



Centralidad de los municipios de Santa Rosa de Osos, San Pedro de los Milagros y Donmatías.

## Objetivo



Encuestar a 120 ciudadanos en los Municipios.

## Metodología



Muestreo no probabilístico.

## Instrumento



Encuesta ciudadana, diseño propio.

## Equipo de trabajo



8 Profesionales Institución Universitaria Esumer.

## Anotaciones

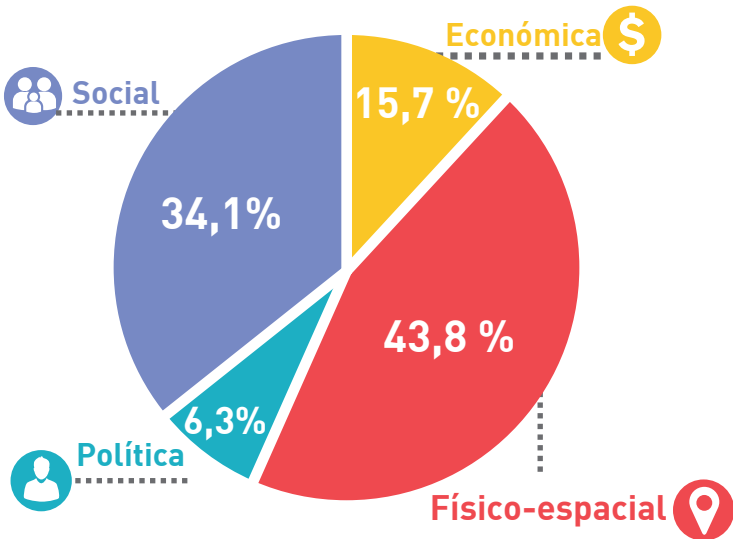


Se cumple con el objetivo principal, realizando 120 encuestas de participación ciudadana.

## Las problemáticas de la subregión del Norte Antioqueño se centran hoy en la dimensión Físico-espacial y Social.

**Gráfica 1**

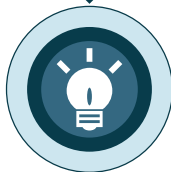
Problemáticas identificadas en la Subregión Norte, según dimensiones del desarrollo territorial.



**Fuente:**

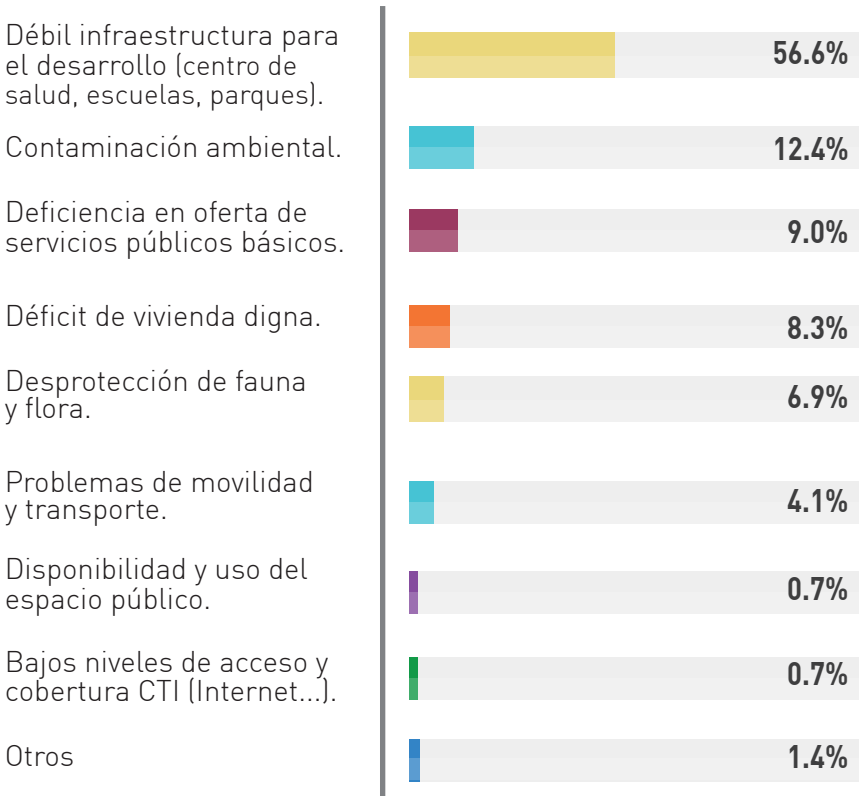
Encuesta de opinión ciudadana, realizada en tres municipios de la Subregión, Esumer 2015.

Los habitantes de los municipios del Norte de Antioquia perciben que el **82,4%** de los problemas actuales de la subregión son de tipo físico-espacial y social, le siguen los económicos (**15,7%**) y los políticos (**6,3%**).



**La débil infraestructura física para el desarrollo, la contaminación ambiental, la deficiencia en la oferta de servicios públicos básicos y el déficit de vivienda digna, constituyen el 86,3% de los problemas físico-espaciales de la subregión del Norte Antioqueño.**

**Gráfica 2** Componentes de la dimensión Físico-espacial de la subregión Norte.



**Fuente:** Encuesta de opinión ciudadana, realizada en tres municipios de la Subregión, Esumer 2015.





“...los diferentes sistemas de conectividad hacen parte de los elementos críticos para alcanzar metas de competitividad en la Subregión. Las conexiones viales, el transporte alternativo como los cables, los vínculos virtuales, además de los transportes multimodales propuestos para el departamento de Antioquia y que compromete territorios de la Subregión, marcarán importantes hitos de transformación y desarrollo”.

### Plan Estratégico Subregional del Norte Antioqueño 2010-2020, página 53.

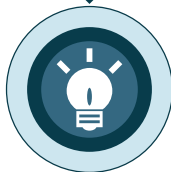


“..las amenazas y dificultades con respecto a los recursos naturales pueden enunciarse en aspectos relacionados con: falta de una gestión subregional en tal sentido; baja capacidad de gestión ambiental de los municipios; pérdida de la diversidad ambiental; impactos ambientales por parte de la producción agrícola y minera de la Subregión; futuras aperturas viales; procesos de parcelación y valorización prediales por proyectos viales e hidroeléctricos y pérdida de la diversidad ambiental por proyectos forestales de especies plantadas no nativas”

Ibid., página 50



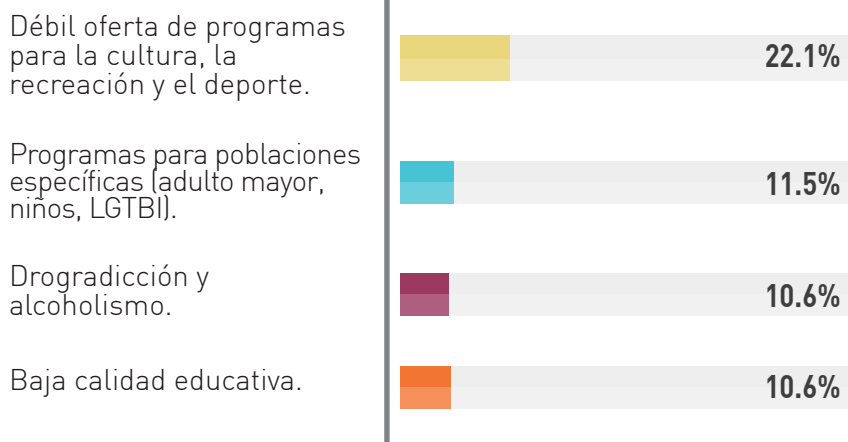
Desde lo Físico-espacial, el reto de desarrollo es el mejoramiento de las condiciones de conectividad y articulación del sistema territorial de la subregión.




El 76% de las problemáticas sociales de la Subregión del Norte Antioqueño corresponden a:

- 1) La débil oferta de programas para la cultura, la recreación y el deporte.
- 2) Los pocos programas para la atención de poblaciones específicas.
- 3) El bajo sentido de identidad y pertenencia.
- 4) El bajo acompañamiento a la población joven en su desarrollo (social, educativo, cultural).
- 5) La drogadicción y el alcoholismo.
- 6) La baja calidad educativa.
- 7) El difícil acceso a la educación superior, entre otros.


**Gráfica 3** Componentes de la dimensión Social de la Subregión Norte.




Difícil acceso a la educación superior.




Poca cobertura educativa.



Escasez de programas y ayudas alimentarias.




Deficiencias en atención en salud.




Problemas de convivencia entre vecinos.



Extorsión



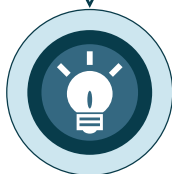
Otros.



**Fuente:** Encuesta de opinión ciudadana, realizada en tres municipios de la Subregión, Esumer 2015.

En el inventario de Antioquia y las subregiones se señala que algunas de las problemáticas del Norte del departamento están relacionadas con las condiciones sociales inequitativas y la débil identidad de los pobladores con la subregión.

En este sentido, el reto social de los municipios del Norte del departamento de Antioquia es lograr una construcción social del territorio



“...una educación pertinente abre la posibilidad de un desarrollo social a partir del reconocimiento y valoración de las potencialidades del territorio y con ello, generar procesos de innovación, competitividad y liderazgo; así mismo, mediante el fortalecimiento de procesos de cooperación y participación comunitaria, buscando consolidar las redes sociales existentes en el territorio”.

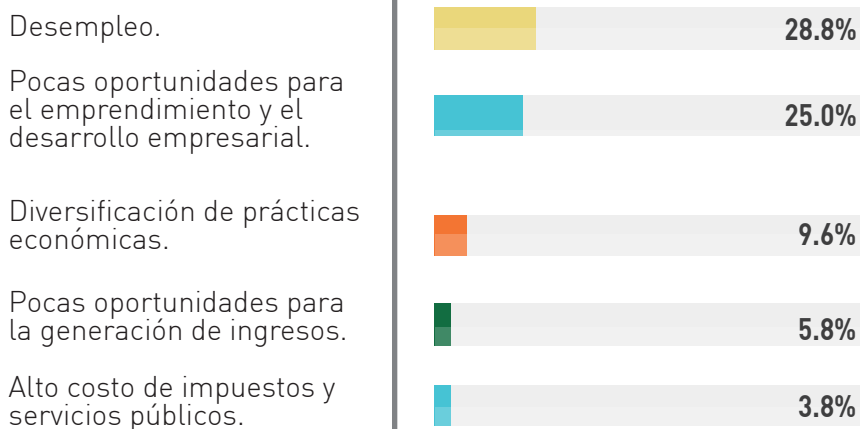
### Plan Estratégico Subregional del Norte Antioqueño 2010-2020, síntesis.

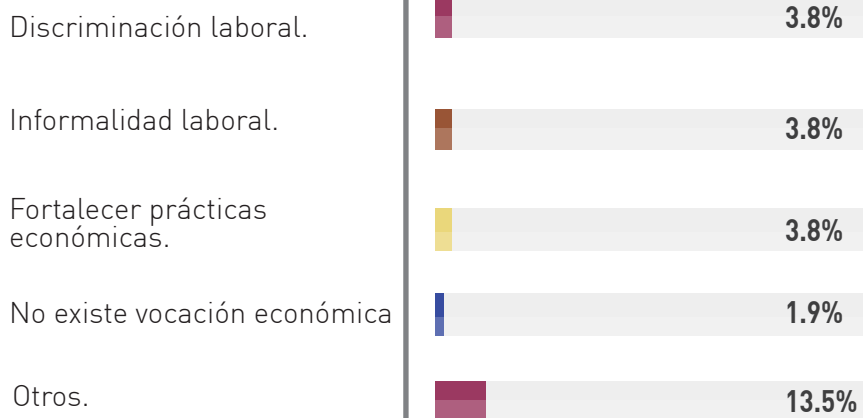


Alrededor del 67% de los problemas de orden económico en la Subregión del Norte Antioqueño se concentran en:

- 1) Desempleo.
- 2) Las pocas oportunidades para el emprendimiento y el desarrollo empresarial.
- 3) El alto costo de los insumos de trabajo.
- 4) Las dificultades para acceder al crédito, entre otros, que están fundamentalmente relacionados con el estímulo al desarrollo empresarial, las prácticas empresariales y comerciales.

**Gráfica 4** Componentes de la dimensión Económica de la Subregión Norte.

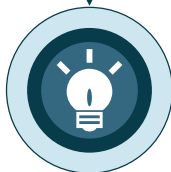


**Fuente:**

Encuesta de opinión ciudadana, realizada en tres municipios de la Subregión, Esumer 2015.

El Inventario de Antioquia y las subregiones identifica como parte de las necesidades económicas del Norte el adecuado sistema de aprovechamiento de las potencialidades económicas y la inequidad de la distribución de la riqueza.

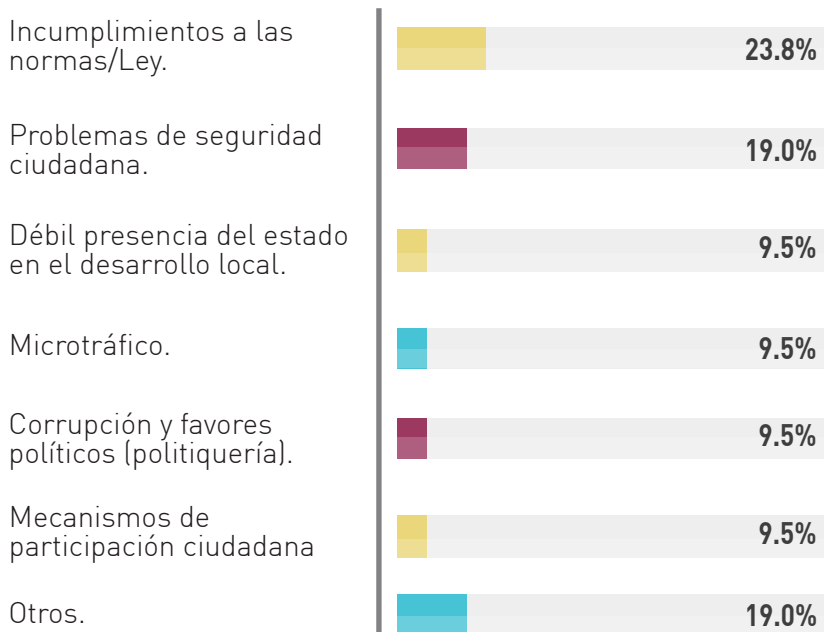
Elementos como el fortalecimiento de las cadenas productivas, la creación de condiciones para una producción competitiva, aunado al aumento de la oferta y la accesibilidad a la educación superior pertinente (con base en las oportunidades económicas de la subregión), entre otros, permitirán generar condiciones para un desarrollo sostenible de la subregión. En este sentido, la promoción y gestión de un desarrollo económico subregional sostenible y equitativo constituye un reto fundamental para el Norte del departamento de Antioquia.





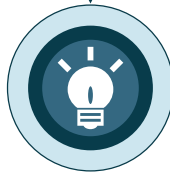
**El incumplimiento a las normas; el débil progreso en el desarrollo local y la baja participación del estado en el mismo; la inseguridad y el microtráfico, constituyen hoy alrededor del 81% de las problemáticas políticas de la Subregión del Norte Antioqueño.**

**Gráfica 5** Componentes de la dimensión Política de la Subregión Norte.



**Fuente:** Encuesta de opinión ciudadana, realizada en tres municipios del Norte Antioqueño, Esumer 2015.

Al respecto, el Inventario de Antioquia identifica como problema fundamental “...el deficiente sistema político administrativo que no garantiza la vida y la libertad de los individuos, con pocas condiciones para la participación”  
(Inventario de Antioquia y las subregiones, página 20).



## Retos estratégicos priorizados para el desarrollo de la Subregión **DEL NORTE ANTIOQUEÑO**

### Nota aclaratoria

Son numerosas las problemáticas identificadas en la Subregión, y desde luego, son muchas las acciones que se han desarrollado, desarrollan y, sin duda, se continuarán desarrollando en función de darle soluciones a la ciudadanía en general. Aquí, según el nivel de criticidad del problema que la ciudadanía manifestó en la entrevista, se quiere enunciar dos o tres retos estratégicos prioritarios que la Subregión podría asumir, sin querer decir que las autoridades locales y la ciudadanía deben marginarse de otras acciones que responden a estos retos o correspondientes a otras dimensiones del desarrollo.



## Reto

- Adecuar y dotar la Subregión de la infraestructura necesaria para la mejora de la competitividad y desarrollo integral (desarrollo económico, social, espacial, ambiental y social) de la subregión, en especial propender por para la mejora de las conectividades intermunicipales e intramunicipales.



## Reto

- Promover y gestionar el desarrollo económico subregional desde un enfoque de sostenibilidad y equidad, a través de acciones como el fortalecimiento de las cadenas productivas y generación de alianzas para el desarrollo subregional.
- Propender por una educación pertinente y diferencial en atención a las poblaciones que la integran, apuntando a la preservación de los valores y al potencial productivo de la región, tanto en las actividades tradicionales como las identificadas como promisorias, de modo que el desarrollo local fomente la sostenibilidad del territorio y mejore las condiciones de vida de sus gentes, con los consecuentes efectos positivos en la seguridad ciudadana y el empleo.



## Reto

- Implementar y consolidar programas que apunten al desarrollo íntegro (cultural, económico y social) del ser humano, en pro del fortalecimiento del capital social que beneficie el crecimiento subregional.
- Generar condiciones sociopolíticas que fomenten y garanticen una efectiva participación social en el desarrollo subregional, de modo tal que a futuro la subregión del Norte cuente con un Sistema Político Administrativo que propicie el goce de los derechos sociales, económicos y culturales a sus habitantes.





